

60 places



Auberge Gite d'étapes "Les Glaciers"

Au cœur du village. Agrément jeunes et sports.
Chambres 4/7/8/12 couchages. Pension, 1/2 pension.
Ouvert en été - hiver sur réservation.
Tél. 04 79 05 08 73 / Fax. 04 79 05 23 16
e.mail : dupréglaciers @ AOL.com

30 places



Refuge de Bramanette

2070 m. Accès à pied : 2h. à 2h30 du village
ou 1h30 de St-Pierre-d'Extravache
Ouvert du 15/06 au 30/09
Gardiens : Gérard Peccoz et Sylvie Manesse
Tél. 04 79 05 10 93 ou 06 60 73 98 25

60 places



Refuge du Petit Mont-Cenis

2210 m. Accessible en voiture.
Ouvert du 15/06 au 30/09.
Gardiens : Martine et François Charon
Tél. 04 79 05 88 67

40 places



Refuge du Suffet

1700 m. Accessible en voiture.
Ouvert toute l'année sur réservation.
Gardiens : Louis Damevin et Véronique Bailly
Tél. 04 79 05 30 17 et 04 79 05 04 46

38 places



Refuge et Gite d'étapes de La Tourna

1660 m. Accessible en voiture.
Refuge : 18 places en dortoir.
Gite d'étapes : 20 places en chambres.
Pension et demi-pension.
Ouvert du 15/12 au 01/04 et du 01/05 au 13/10
Gardiens : Claire et Jean-Noël Damevin
Tél./Fax.04 79 05 23 29

30 places



Refuge d'Ambin

2270 m. Accès à pied :
1h15 du parking du Maroqua
+ 4 km du Planay.
Refuge CAF
Ouvert en Juillet et en Août
et sur réservation au printemps et en automne.
Gardien : Sébastien Notter
Tél. 04 79 20 35 00 - Fax. 04 79 20 41 28

12 places



Chalet "Lavis-Trafford"

1660 m. Accessible en voiture.
12 places en chambres d'hôtes.
Pension et demi-pension.
Ouvert toute l'année sur réservation.
Gardiens : Florence et François de Grolée
Tél./Fax.04 79 05 06 83
site internet : www.chalet-lavis-trafford.com

FO Création 04 79 05 06 83 / Carte sentier - Carriage/District de Haute-Maurienne - Reproduction interdite, même partielle, novembre 2001. Ime. Roux - St-Jean-d'Aur - 023649811/11
Remerciements : Parc National de la Vanoise, les gardiens des refuges Bramançais, l'association "Les chamois", les Employés communaux, le Conseil Général, ACCA.

En pays de Haute Maurienne Vanoise

B r a m a n ç a i s



Espace de
Randonnée
PÉDESTRE



le cœur vert



Haute
Maurienne
Vanoise

Un paradis diablement bien gardé.



Espace de Randonnée Pédestre de Bramans





Entre la Vanoise et l'Italie : plus de 100 km de sentiers balisés avec 5 refuges, 2 gîtes d'étapes et 1 chalet chambres d'hôtes pour vous accueillir.

Toute la richesse naturelle des pays de la Vanoise, et l'exotisme en plus.

- Marchez sur les traces des éléphants d'Hannibal et penchez-vous sur l'Italie.
- Découvrez la plus ancienne église de Savoie : St-Pierre-d'Extravache.
- Faites le tour du pays de Bramans par le Sentier des Refuges.

Le plan de l'Espace de Randonnée Pédestre de Bramans est affiché sur tous les parkings de départ et dans tous les refuges. Pendant votre balade, laissez-vous guider par les balises qui comportent les informations utiles pour votre sécurité et votre confort : temps de parcours, toponymie, altitudes.

Légende :

- Sentiers des Refuges
- Autres circuits balisés
- ... Passages délicats
-  Refuges, gîtes d'étapes, chambres d'hôtes
-  Parkings d'accès
-  Panneaux directionnels
-  Nord

Renseignements
au Bureau du tourisme de Bramans :
Tél. 04 79 05 03 45
Fax : 04 79 05 36 07
E mail : Bramans2@wanadoo.fr
Internet : www.Bramans-Infos.com
ou www.Bramans-tourisme.com

