

Analyse des lits

Bramans



**Haute
Maurienne
Vanoise**

VAL CENIS | BESSANS | BONNEVAL SUR ARC

SOMMAIRE

- **Bramans et son environnement**
- **Comparatif sur la Maurienne**
 - les lits
 - la fréquentation touristique



Haute
Maurienne
Vanoise

VAL CENIS | BESSANS | BONNEVAL SUR ARC



Bramans et son environnement

Stocks de lits

LE STOCK

NOMBRE DE LITS

LITS CHAUDS

❄️ 2017

CAMPINGS 522

RÉSIDENCES 0

HÔTELS 23

CLUBS ET VILLAGES VACANCES 500

AGENCES 0

REFUGES 159

LITS CHAUDS

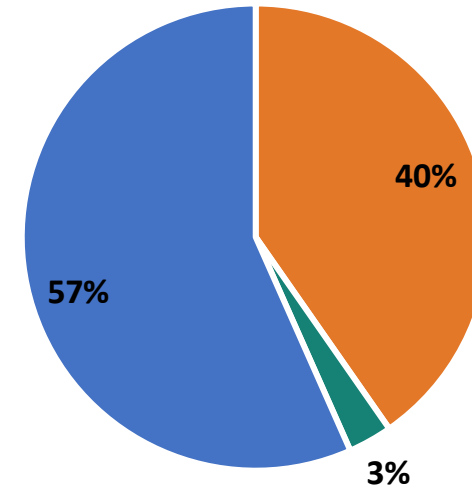
1 204

LITS TIÈDES

91

**2986 lits
touristiques**
(source SCOT 2015)

BRAMANS



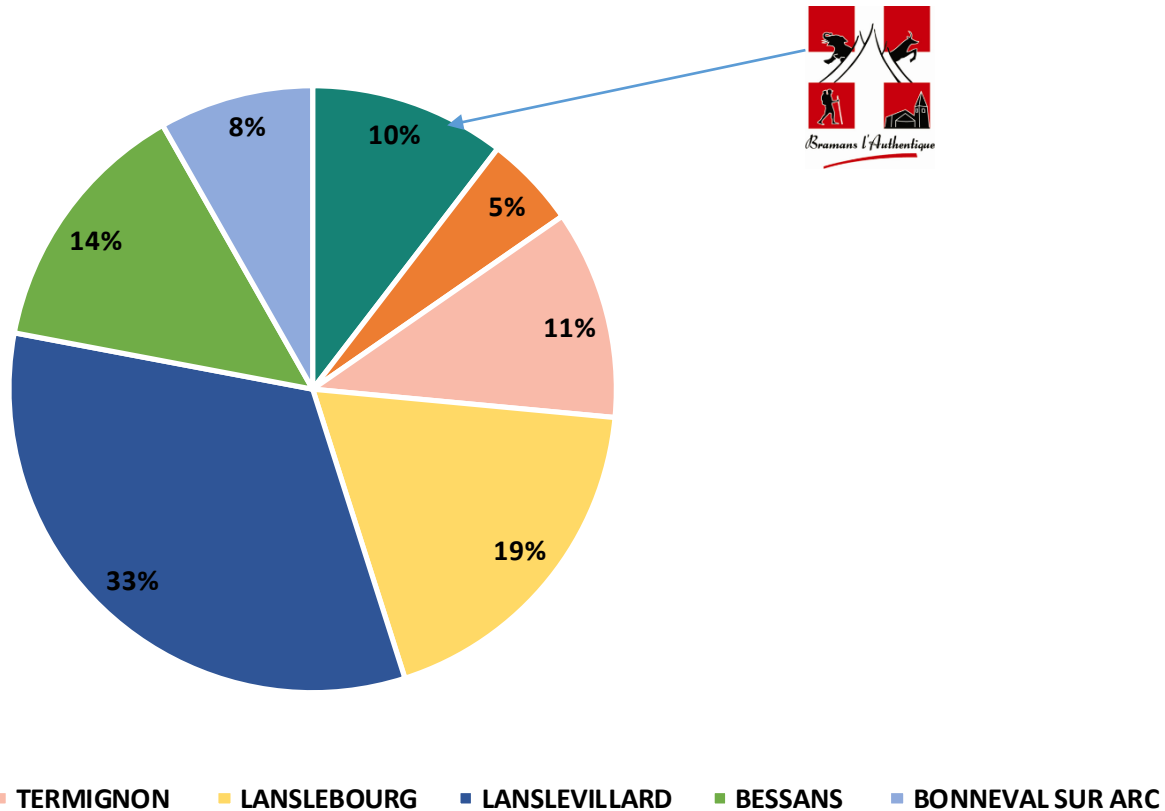
■ Poids des lits chauds ■ Poids des lits tièdes ■ Poids des lits froids

- Une capacité de 2986 lits touristiques sur Bramans
- 57% des lits sur Bramans sont des lits froids
- Seulement 40% des lits sont des lits chauds
- Les campings et les clubs et villages vacances sont les plus gros porteurs de lits.

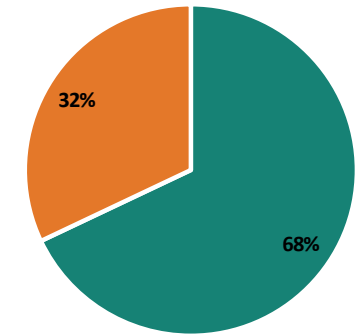
Stocks de lits

- **Bramans représente plus de 10%** des lits de la destination Haute Maurienne Vanoise

Poids des lits sur Haute Maurienne Vanoise



Secteur Bramans / Sollières-Sardières



- Bramans et Sollières-Sardières regroupés ont une **capacité touristique de 4 394 lits**.
- Bramans représente **68%** des lits ce secteur regroupé.



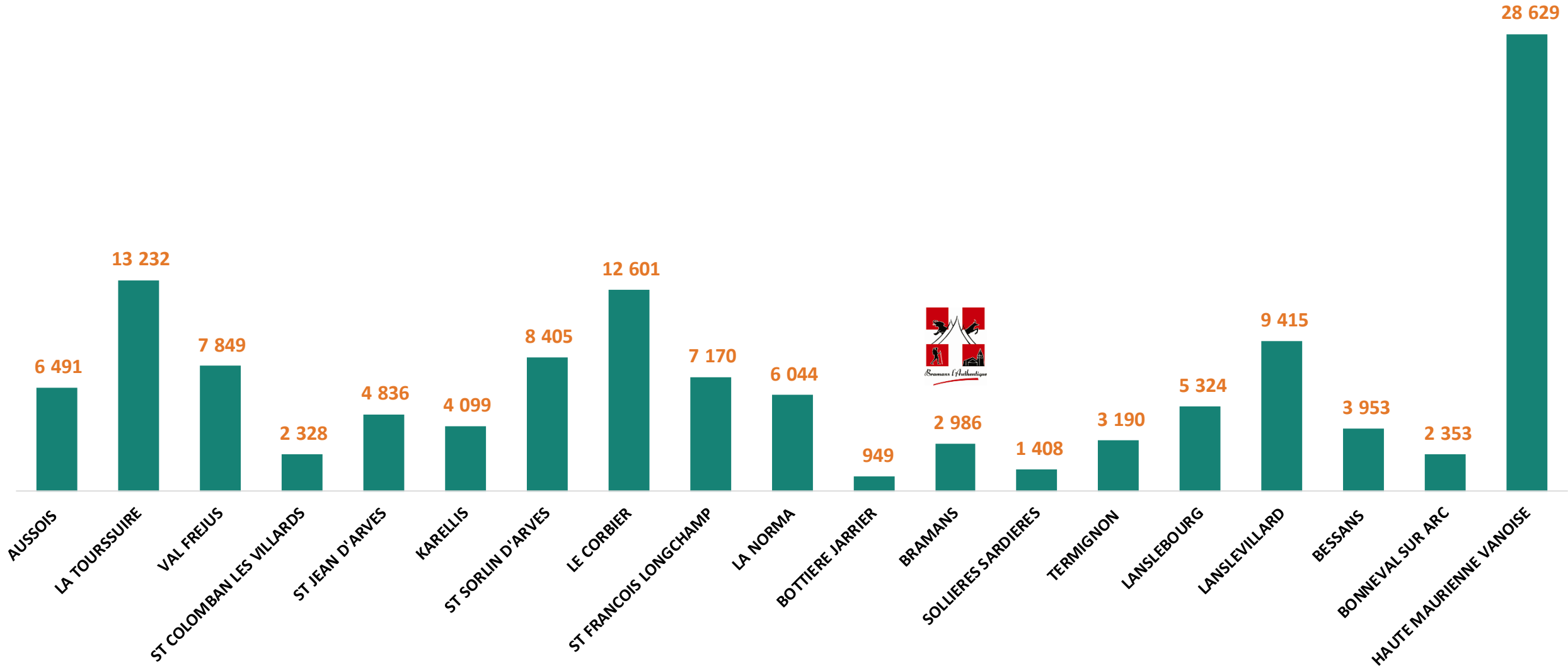
Haute
Maurienne
Vanoise

VAL CENIS | BESSANS | BONNEVAL SUR ARC



Comparatif sur la Maurienne

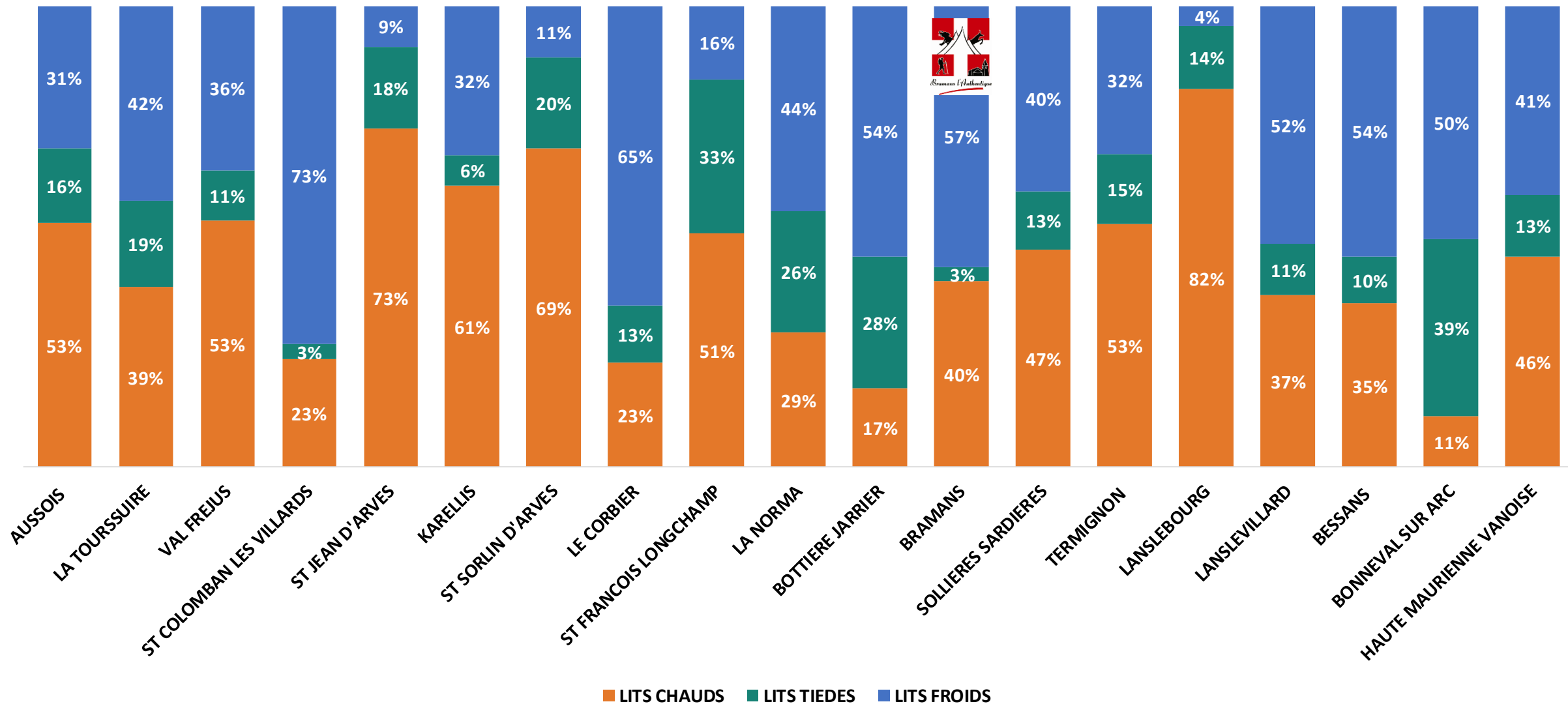
Capacité touristique sur la Maurienne



Source G2A Consulting – SCOT Maurienne 2015

Capacité touristique sur la Maurienne

Le poids des lits - Par catégorie

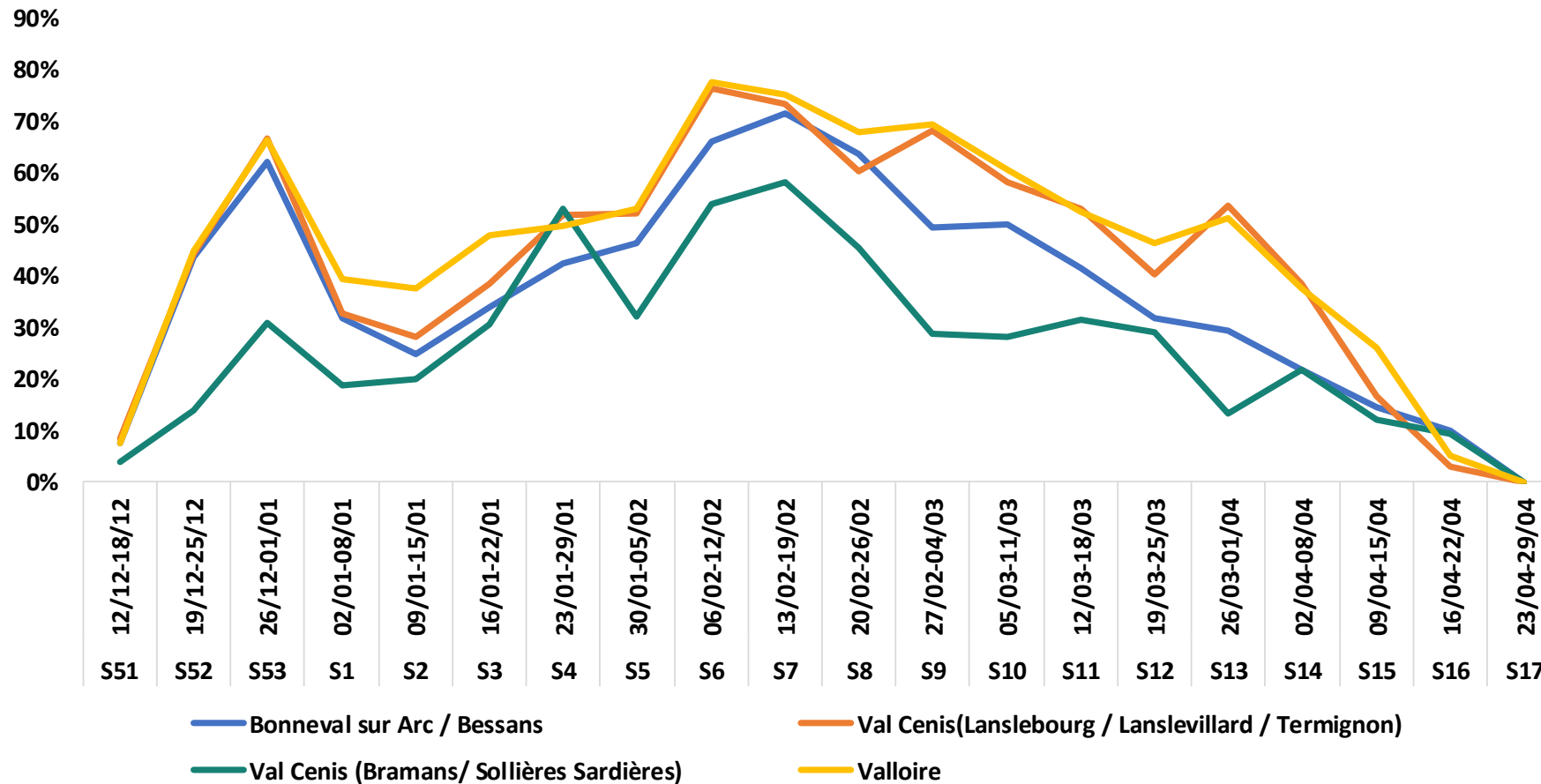


Source G2A Consulting – SCOT Maurienne 2015



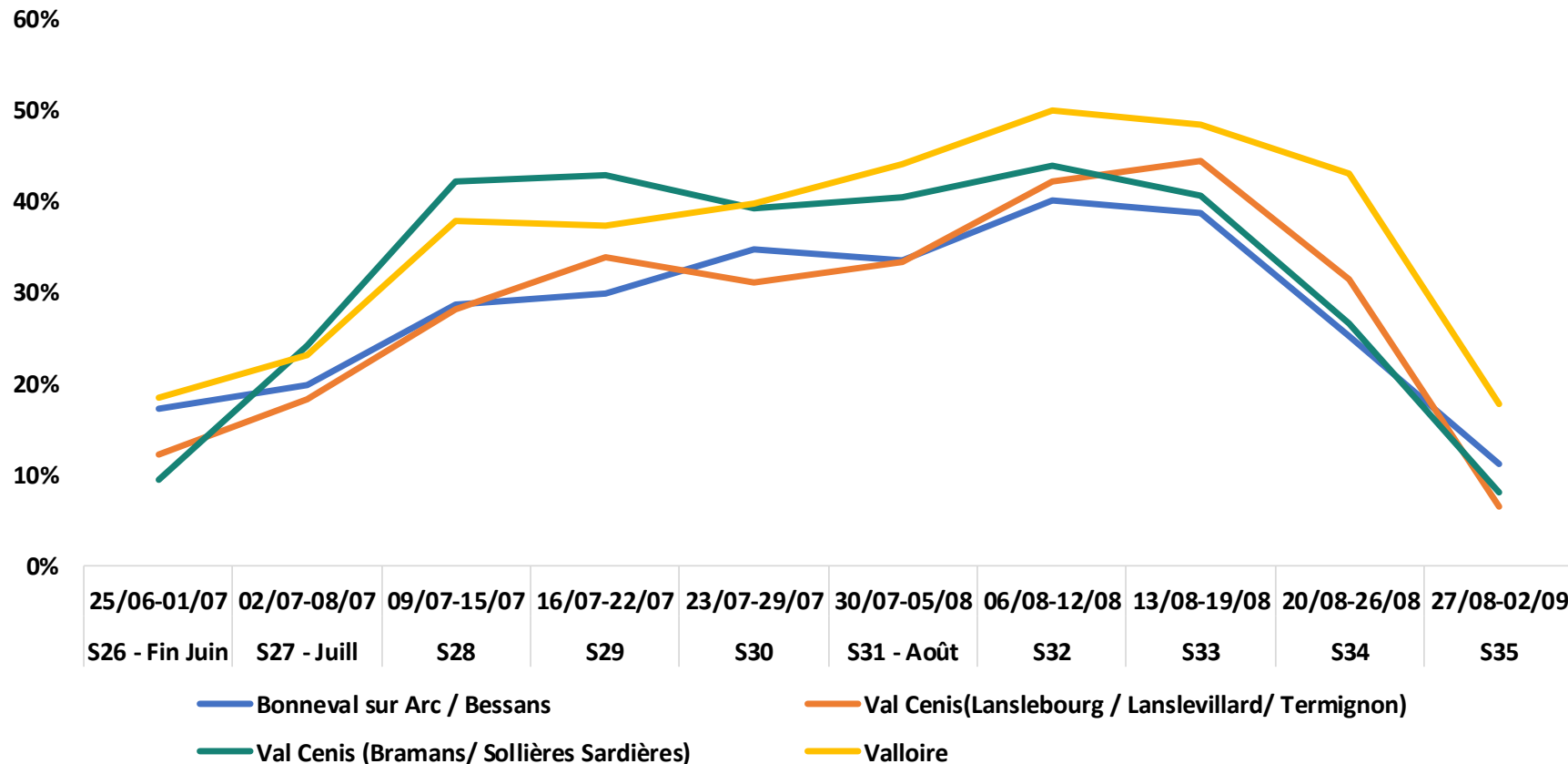
Fréquentation touristique des lits chauds et tièdes sur l'hiver et l'été 2016

Fréquentation des lits chauds et tièdes Hiver 15 - 16



- La courbe de fréquentation touristique Bramans / Sollières – Sardières est **sur l'ensemble de la saison en deçà des autres sites de la destination Haute Maurienne Vanoise.**
- La position altitudinale, le relatif éloignement des zones d'activités ski et nordiques l'hiver et la structure des lits sont des éléments explicatifs de ces performances minorées.

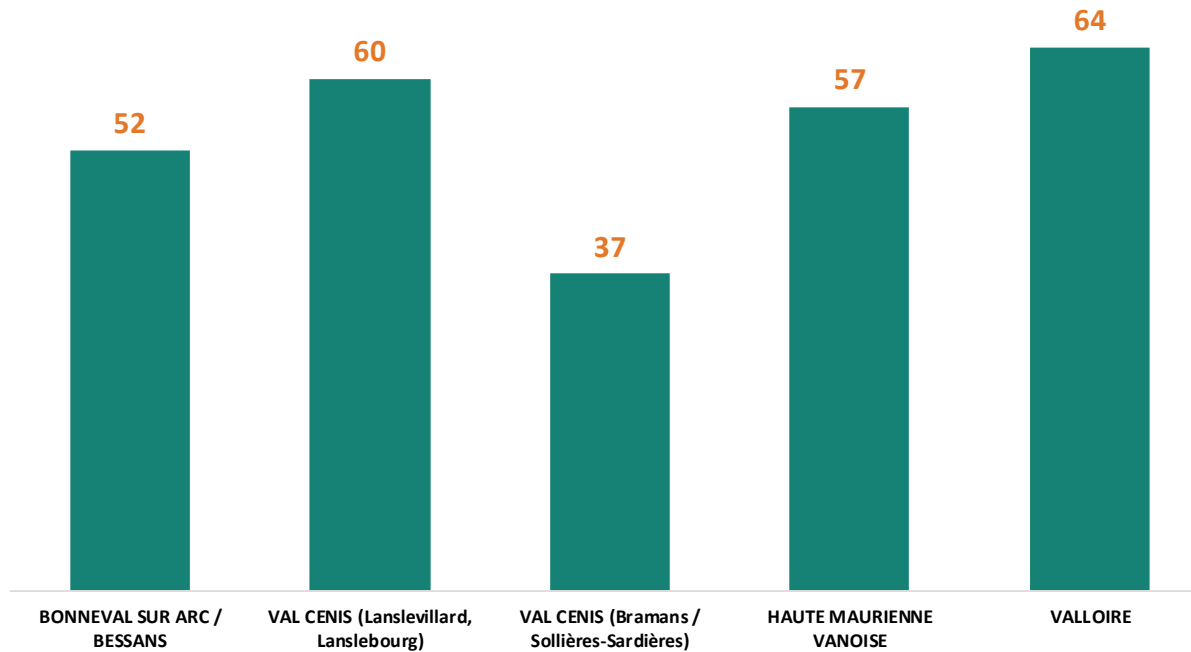
Fréquentation des lits chauds et tièdes été 2016



- Sur la saison d'été en comparaison à la saison d'hiver le secteur Val Cenis (Bramans / Sollières – Sardières) **est plutôt dans la partie haute des courbes de fréquentation** (est la plus haute sur le mois de juillet).
- **L'attractivité de commune et la structure des lits à l'heure semblent plus adaptées à la clientèle estivale.**

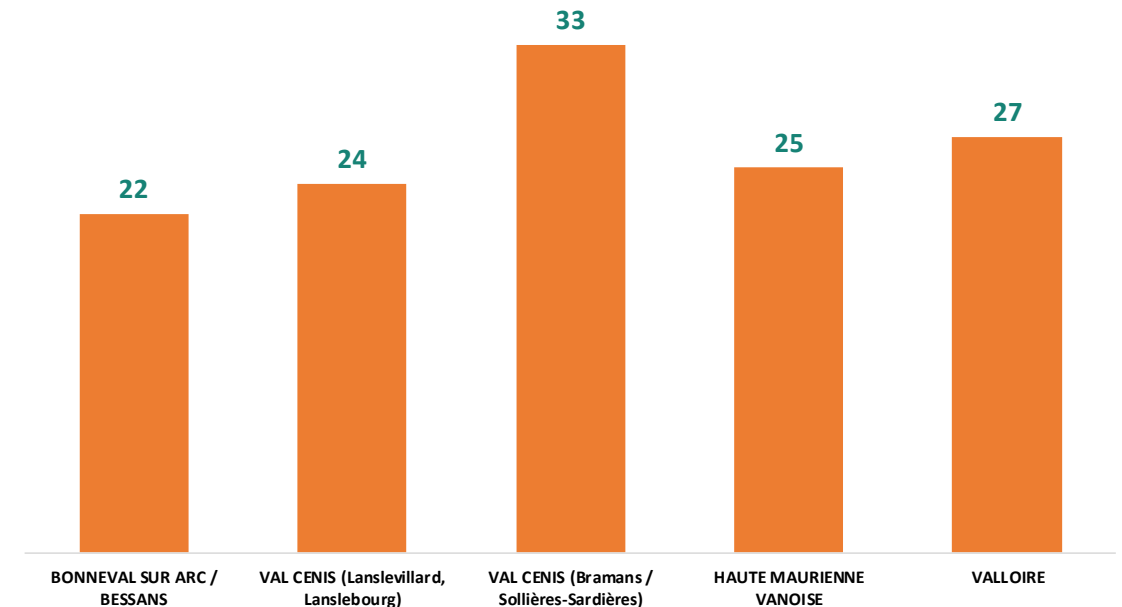
Fréquentation touristique 2016

NUITEES PAR LITS CHAUDS + TIEDES HIVER



- En moyenne un lit sur Val Cenis (Bramans / Sollières – Sardières) est occupé 37 nuitées sur la saison d’hiver pour 33 nuitées en été.
- En comparaison Val Cenis (Lanslevillard, Lanslebourg, Termignon) un lit est occupé 60 nuits sur la saison d’hiver, principalement due à la force commerciale des résidences de tourisme et aux grands opérateurs nationaux et 24 sur la saison d’été

NUITEES PAR LITS CHAUDS + TIEDES ÉTÉ

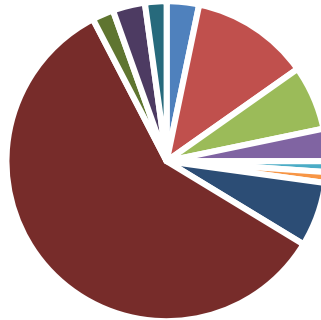




Analyse de l'offre de Bramans au sein du territoire Haute Maurienne Vanoise

Analyse de l'offre

Répartition des activités sur le territoire Haute Maurienne Vanoise par typologie



- animation
- culture, animation
- Location
- stage
- bien-être
- culture, animation, stage
- sport
- stage, sport
- culture
- équipement
- sport, animation

Le territoire de Haute Maurienne, un territoire diversifié en matière d'activités.

92 activités recensés sur le territoire (source APIDAE) dont 27 sur la seule commune de Bramans avec une forte orientation « sport » (domaine skiable, truite d'Ambin, pétanque, pumtrack...)

	animation	bien-être	culture	culture, animation	culture, animation, stage	équipement	Location	sport	sport, animation	stage	stage, sport
Bessans	1	1					2	3	1		1
Bonneval-sur-Arc		1						5			
Bramans	1		5	1		1		18			1
Lanslebourg-Mont-Cenis	1	5			1		2	6		2	
Lanslevillard		4	1				2	13	1		
Sollières-Sardières				1				3			
Termignon				1				6		1	
Total général	3	11	6	3	1	1	6	54	2	3	2

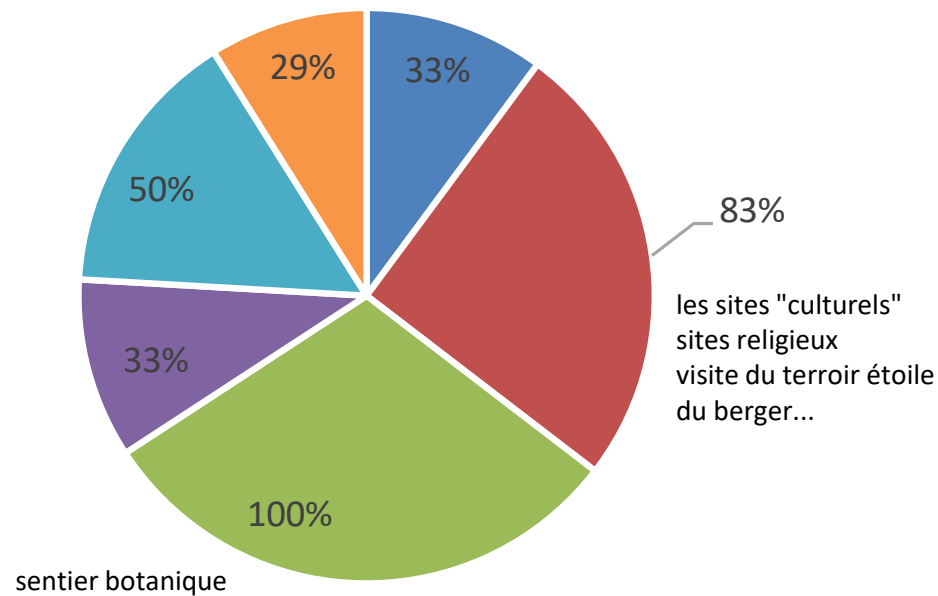
Répartition des activités par commune sur le territoire Haute Maurienne Vanoise

Bramans agrège près de 30% des activités du territoire de Haute Maurienne Vanoise.



- Bessans
- Bonneval-sur-Arc
- Bramans
- Lanslebourg - MontCenis
- Lanslevillard
- Sollières-Sardières
- Termignon

part de marché de Bramans au sein du territoire en matière de proposition d'activités



■ animation ■ culture ■ équipement ■ sport ■ stage, sport ■ Total activités

Bramans possède des activités discriminantes par rapport au territoire

- Un sentier botanique bien identifié et mis en valeur
- Des sites culturelles qui bénéficient d'une assez bonne visibilité (sites religieux, visite du terroir étoile du berger, les expositions minéraux et lichens...

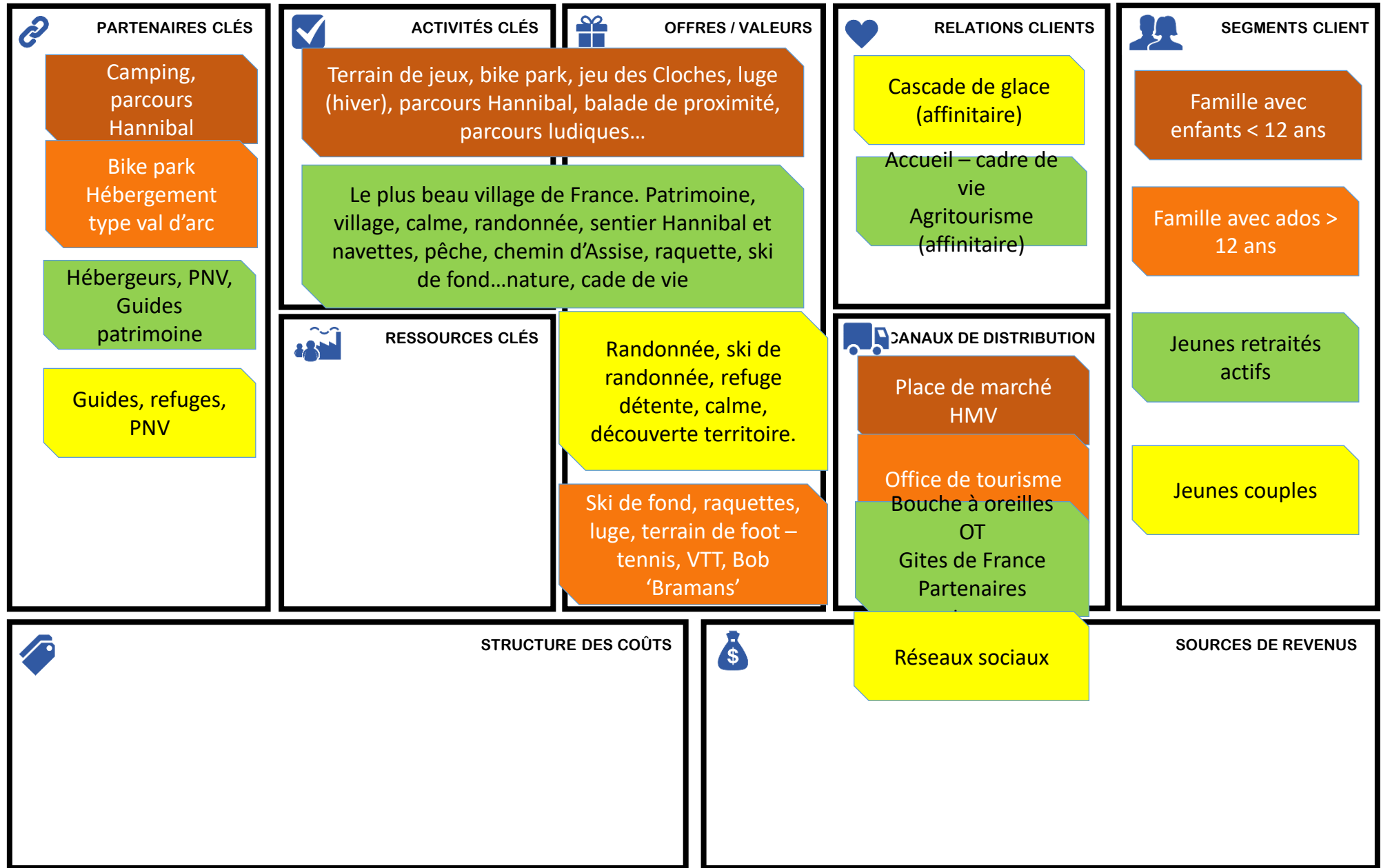
Atelier acteurs de l'offre touristique

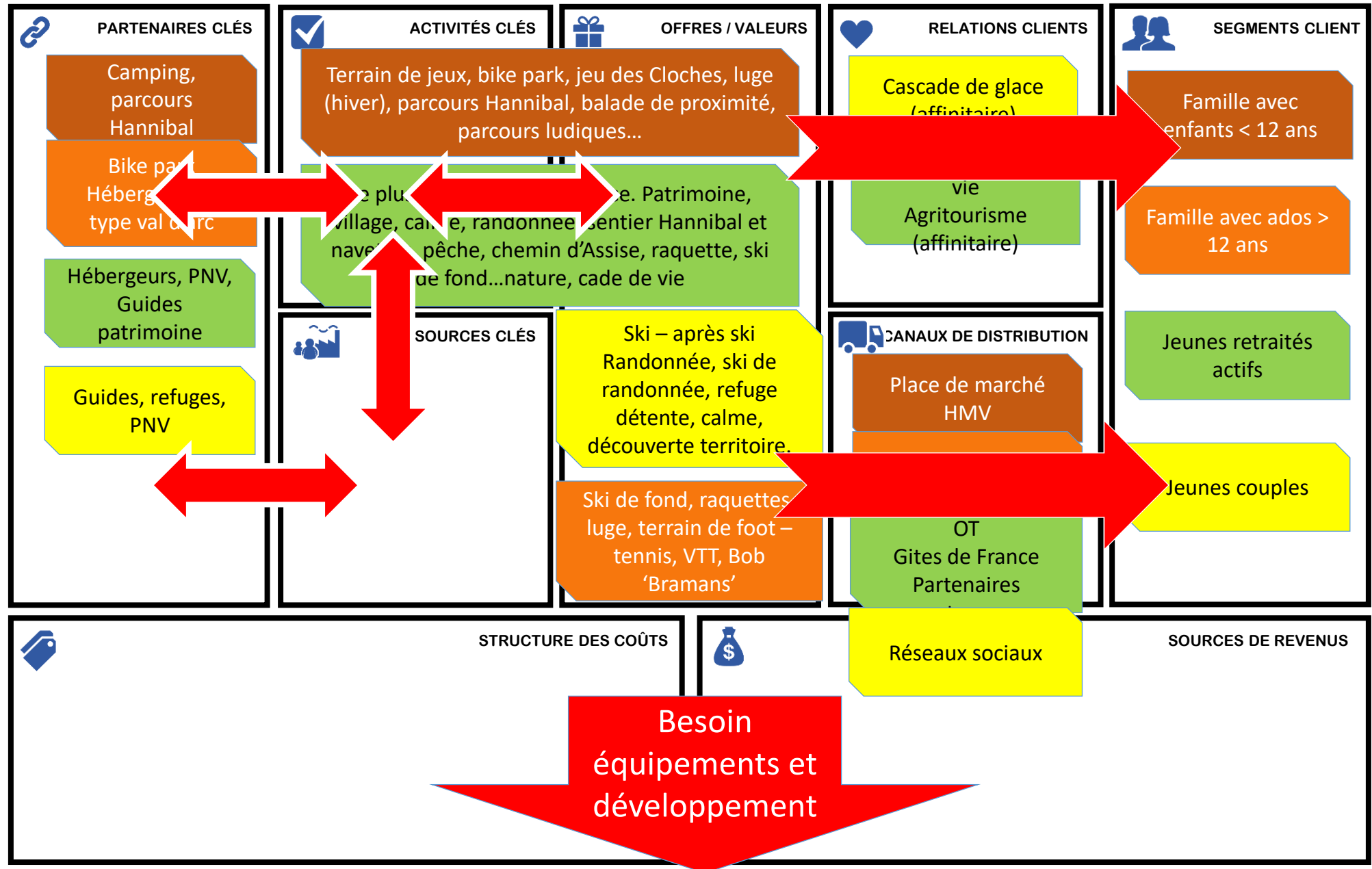
Synthèse du BMC (business modèle canevas) de Bramans

→ 4 cibles de clientèles identifiées sur la destination hiver et été

- Famille avec des enfants de – de 12 ans
- Famille avec ados
- Jeunes couples
- Jeunes retraités actifs

→ Des parcours clients avec des besoins spécifiques et des attentes en matière de consommation de l'espace.





Synthèse du BMC de Bramans et impacts sur le PLU (besoin d'équipements, développement...)

- **Rénovation du foncier bâti** (le problème du résidentiel se pose, il semblerait que la population de Bramans augmente par des apports du haut de la Vallée en lien avec le coût attractif du foncier) – le développement des lotissements en est un exemple alors que subsiste à côté de l'ancien non rénové qui mériterait une attention et un plan d'actions spécifique.

- **Les accès et cheminements à développer**
 - Densification éventuelle du réseau navettes hiver + été Bramans /Termignon / Lanslebourg
 - (Re)qualification des sentiers existants
 - Le petit bonheur (hiver raquettes, été balade...)
 - Accès au Cernay + la passerelle du Cernay
 - Chemin Bramans- Planay – réhabilitation pour un chemin toute saison

- **La signalétique afférente**
 - Entrée du village
 - Signalétique sur le patrimoine, les sentiers, les parcours ludiques...

Synthèse du BMC de Bramans et impacts sur le PLU (besoin d'équipements, développement...)

→ Les activités de loisirs

- **Plan d'eau – développement et mise en valeur** (baignade, pêche...)
- **Développement d'un espace luge**
 - Zone de luge (sécurisée et éclairée...) – voir sécurité luge sur route du Planay
 - Zone de « bob » (association de Bramans) sécurisée
- **Développement de services** : bistrot, restaurant

Hors PLU:

→ La promotion touristique

→ Développement de produits packagés

→ Information, promotion, animation....(place de marchés,)

Merci



Haute
Maurienne
Vanoise

VAL CENIS | BESSANS | BONNEVAL SUR ARC

